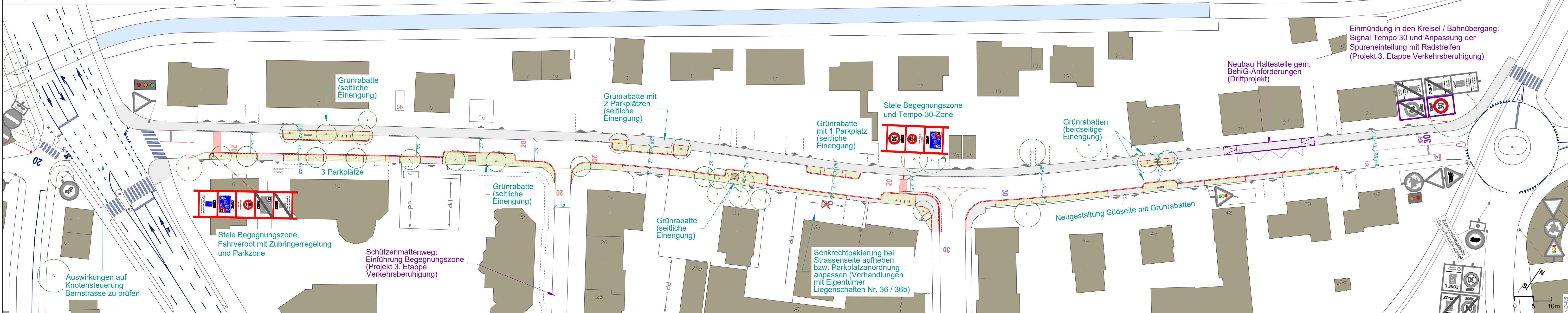






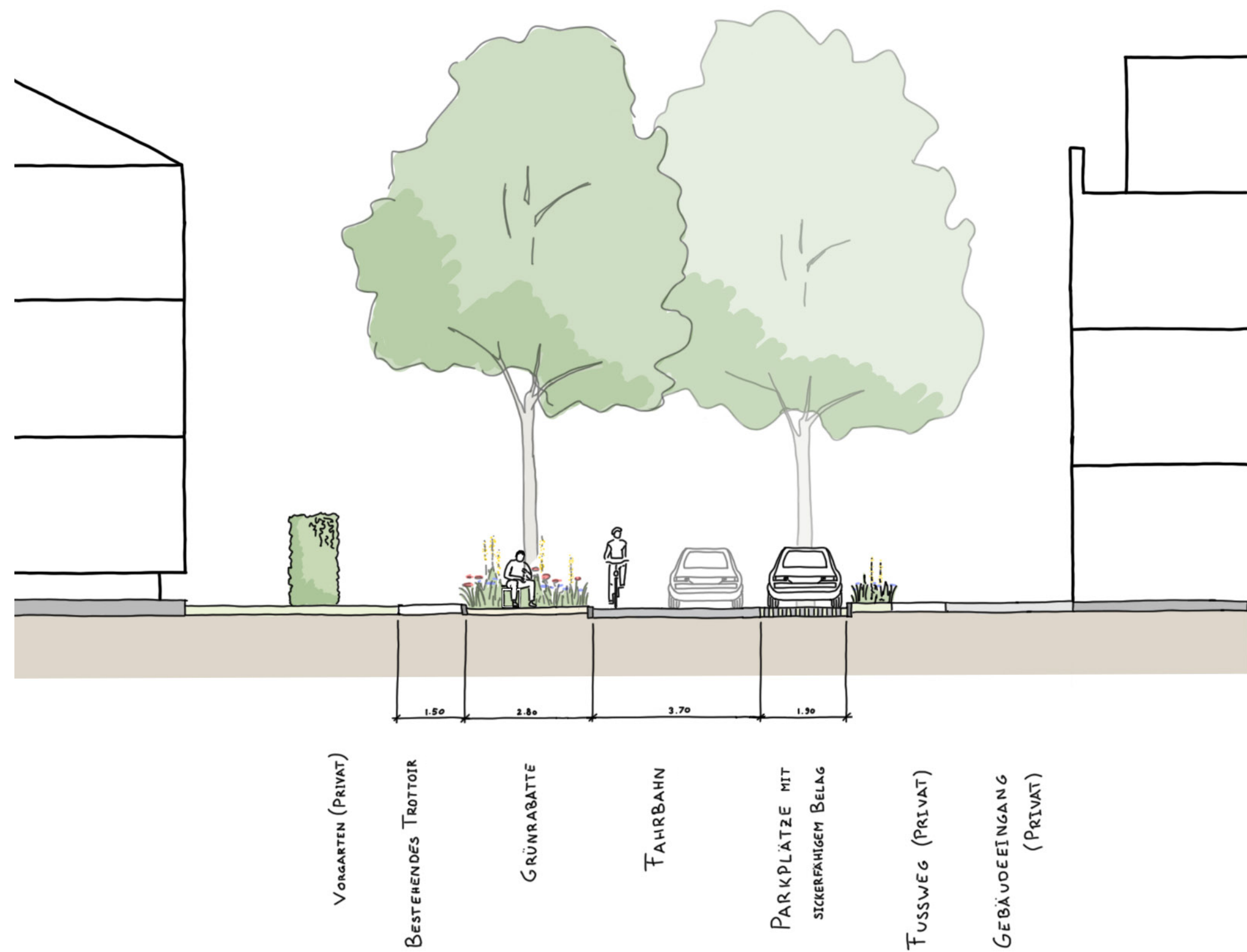
Gurnigelstrasse: Massnahmenplan



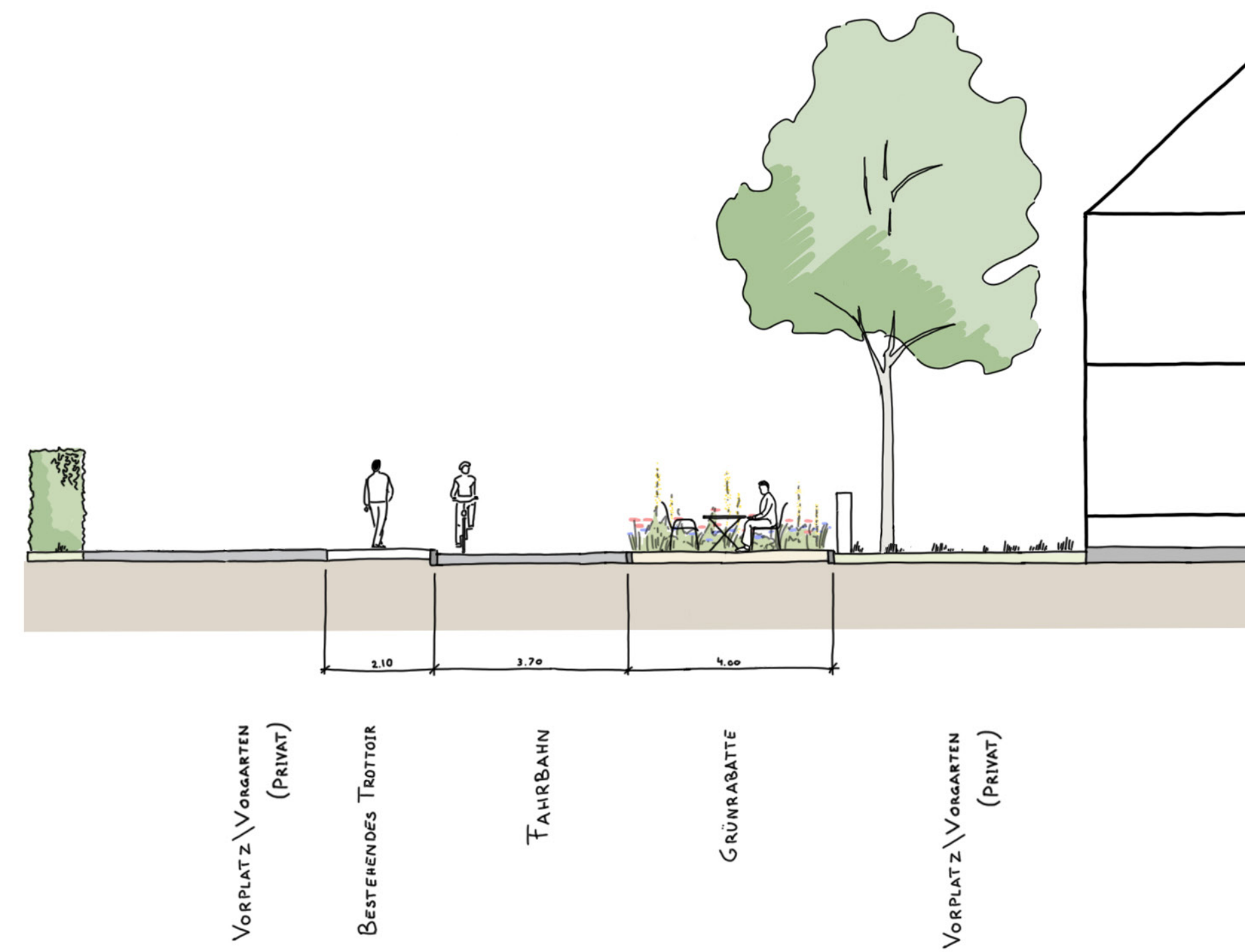




Gurnigelstrasse Situationsplan 1:500



Gurnigelstrasse Schnitt A-A' 1:100



Gurnigelstrasse Schnitt B-B' 1:100



Referenzbilder Ruderalflächen



Referenzbilder Begegnungszone Scheibenweg Biel



Referenzbilder Strassenbäume (Hopfenbuche und Dreispitz-Ahorn)

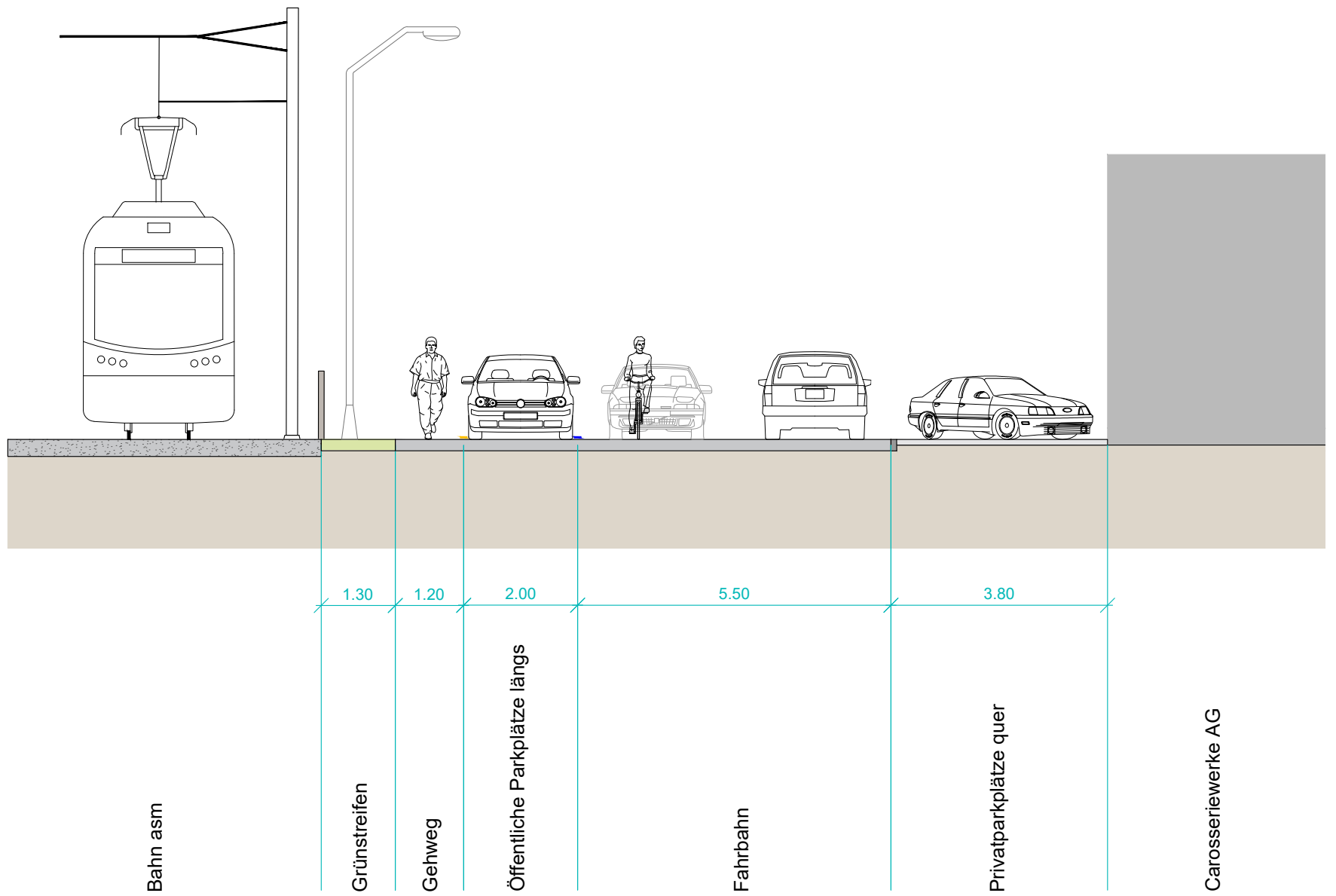


**Keltenstrasse: Querschnitte**

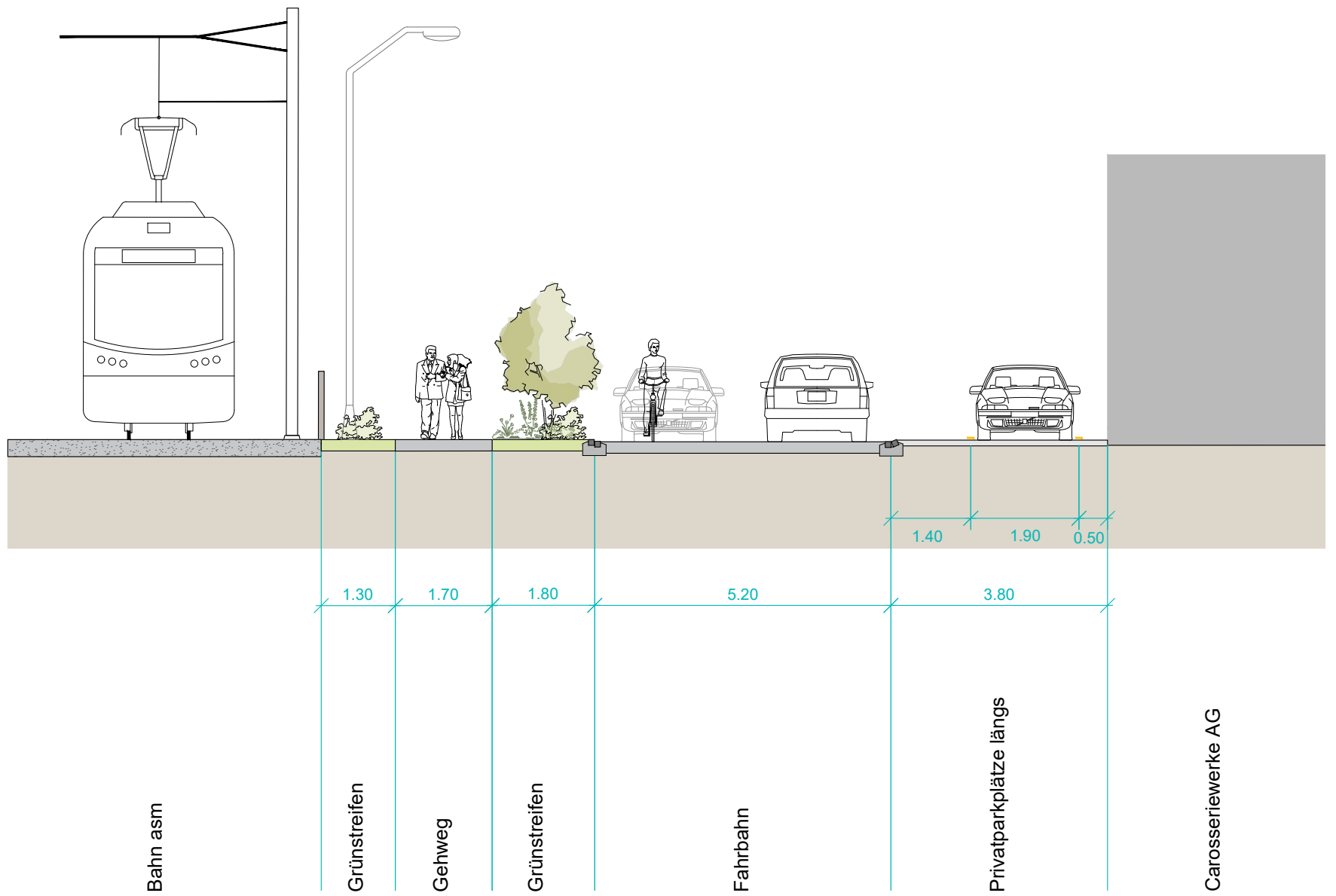
Schematischer Querschnittprofil :

- Fahrbahn: Randabschlüsse abgesenkt (3/4 cm)
- Gehweg: Randabschlüsse "à niveau" (zu überprüfen)
- Höhendifferenz zw. Bahn und Strasse nicht überprüft
- keine Neigungen dargestellt

**Ist-Zustand**

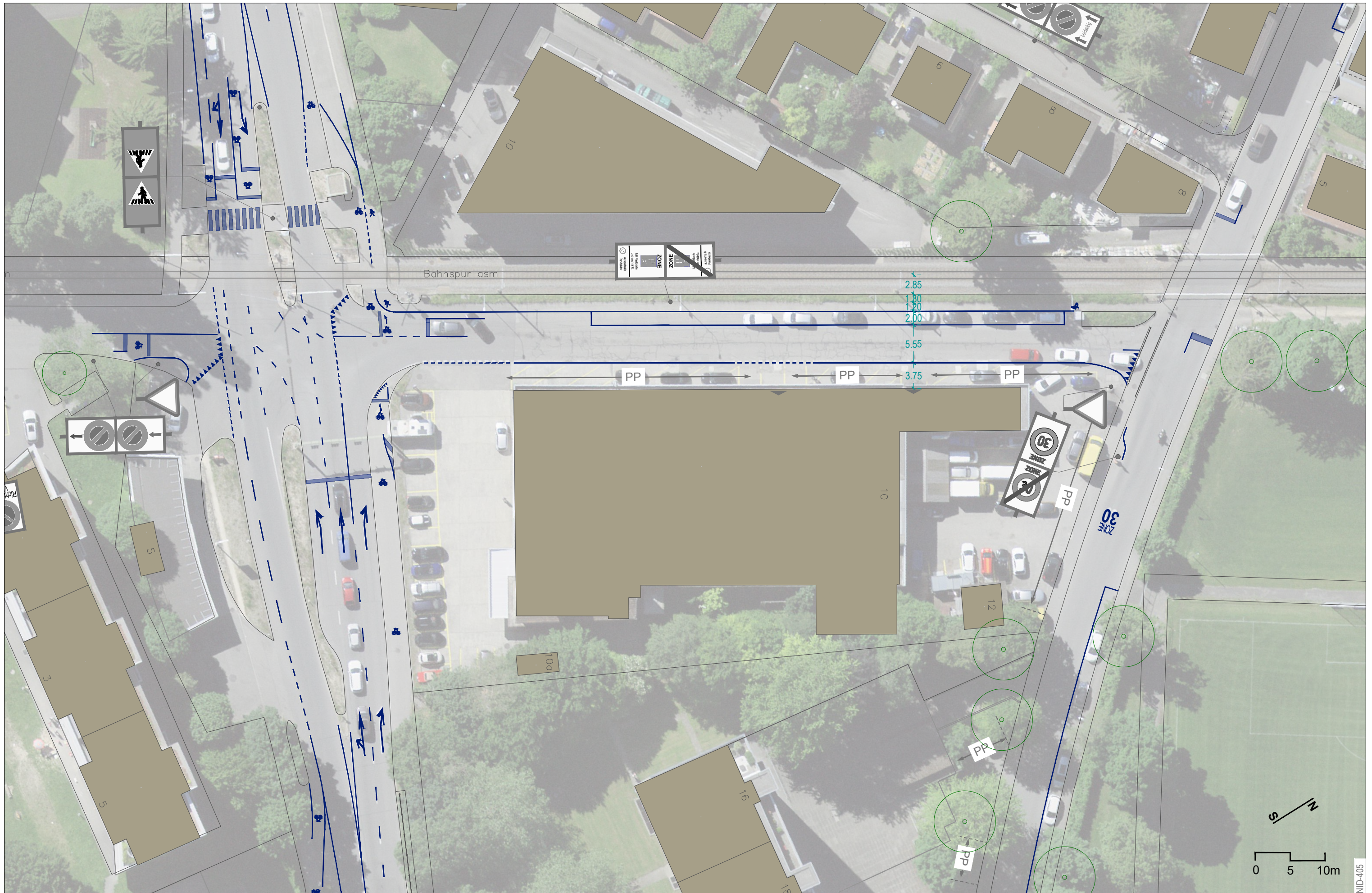


**Neuaufteilung**



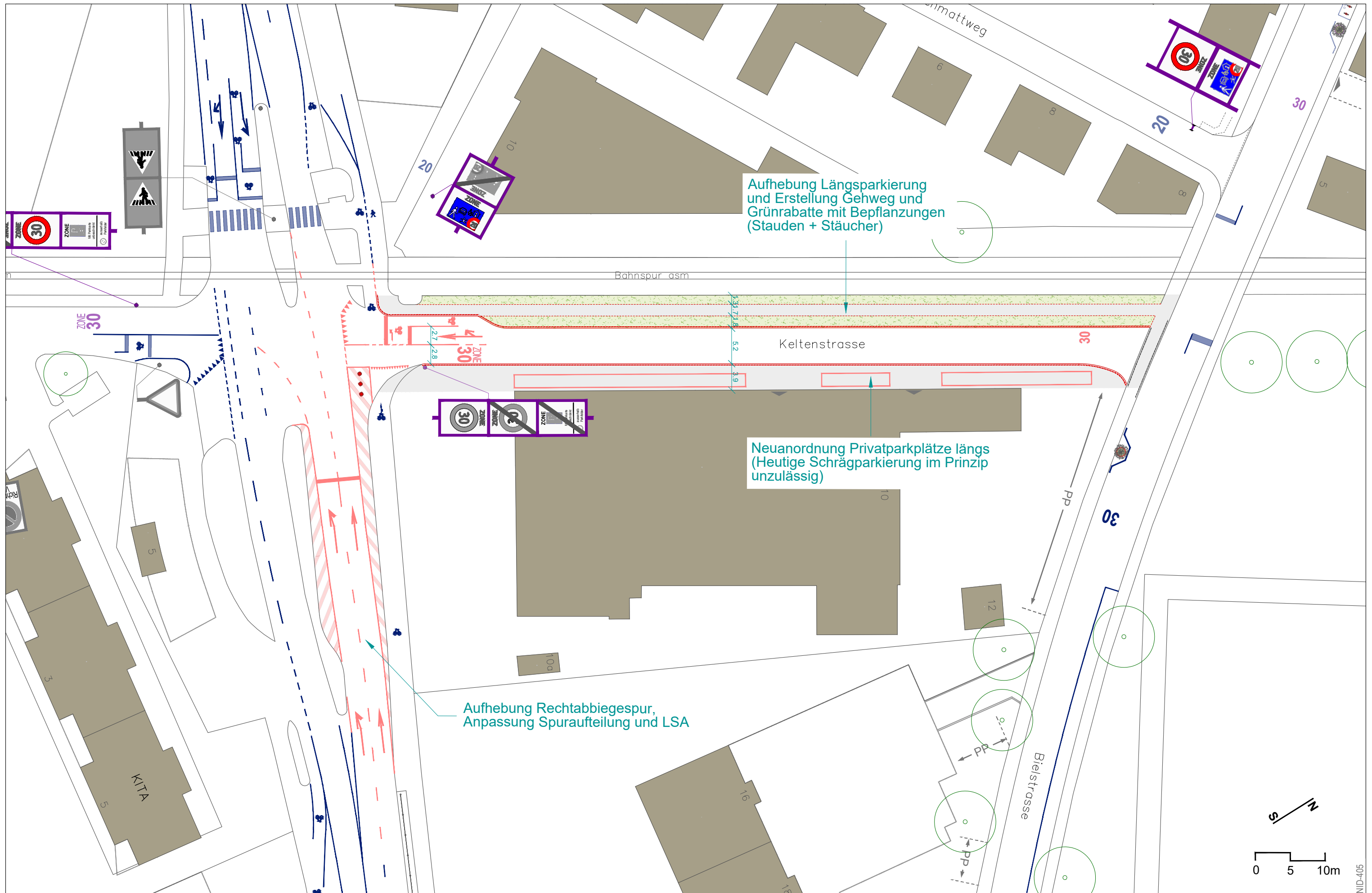


Keltenstrasse: Ist-Zustand inkl. Orthofoto





**Keltenstrasse: Massnahmenplan**





Guglerstrasse: Ist-Zustand inkl. Orthofoto

