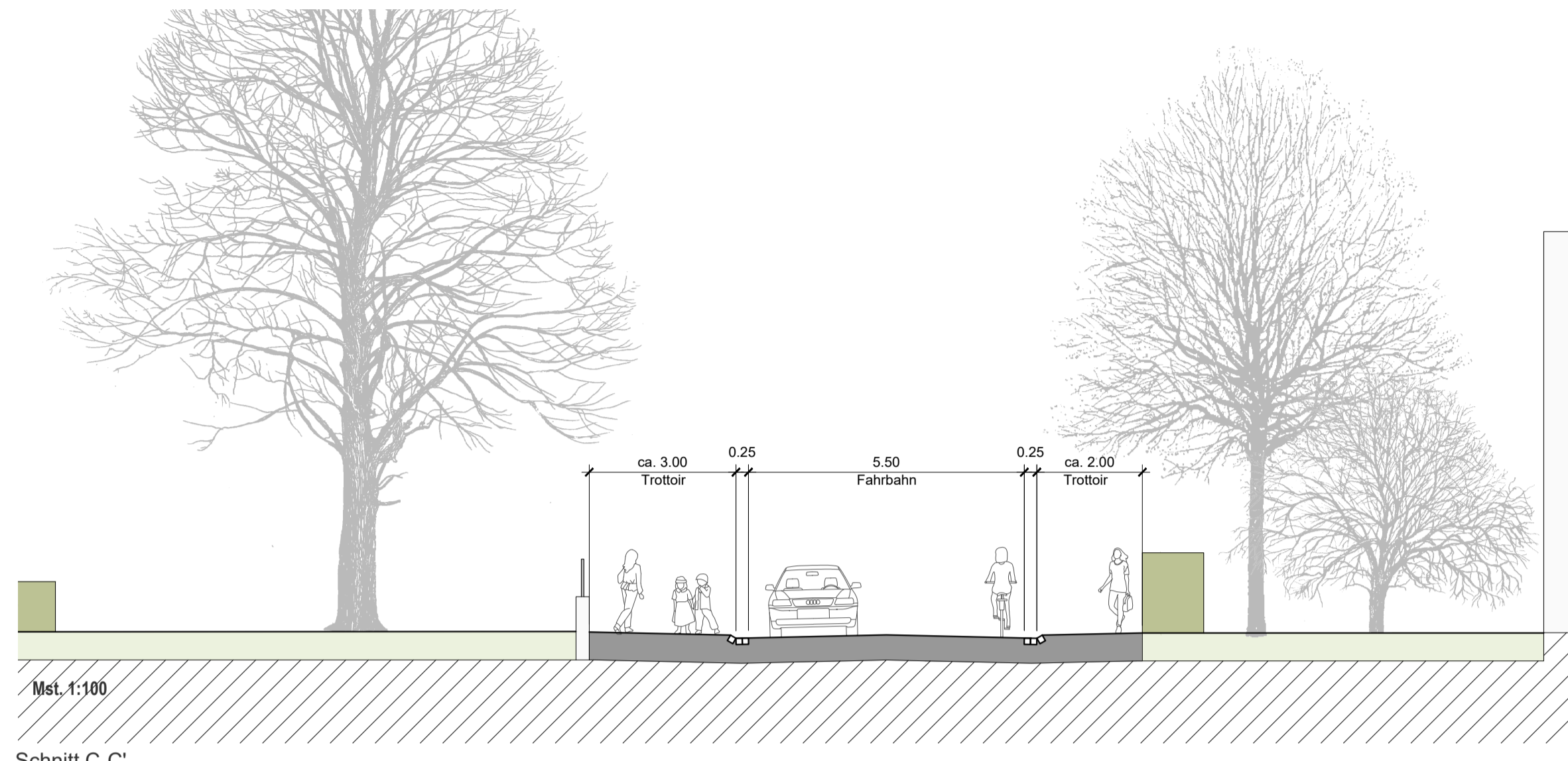
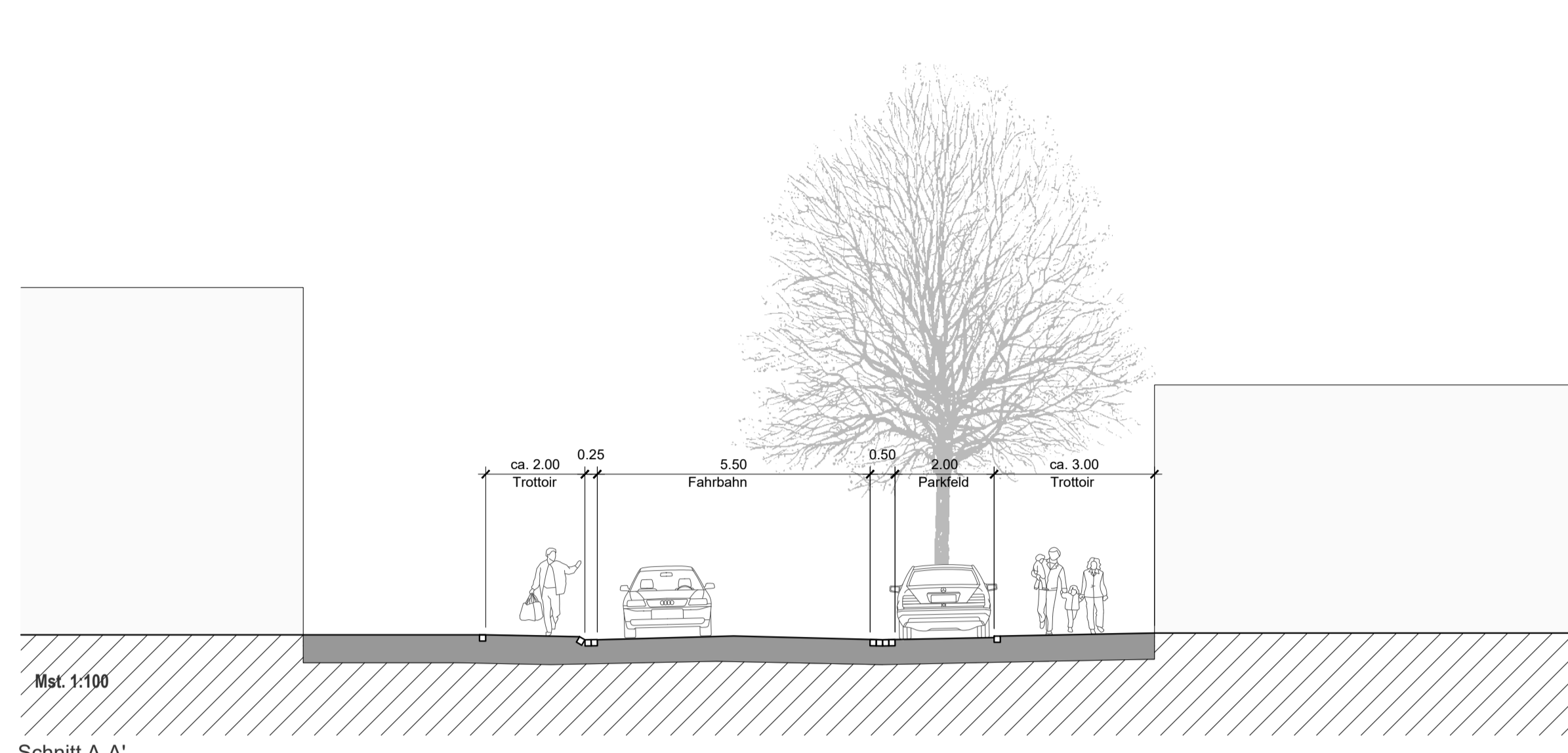


**Legende**

|  |                        |   |                     |
|--|------------------------|---|---------------------|
|  | Bestand                |   | Bäume projektiert   |
|  | Neu                    |   | Bäume Drittprojekt  |
|  | Randabschluss 3-Reihig |   | Bäume bestehend     |
|  | Drittprojekt           |   | Sträucher bestehend |
|  | Strassenmarkierung     | <b>Ausstattung</b>                        |                     |
|  | Parkplatzmarkierung    |   | Sitzbank            |
|  |                        |   | Poller              |
| <b>Hartflächen und sonstige Beläge</b> |                        | <b>Parkfeldbilanz</b>                     |                     |
|  | Gebäude                | Strassenzug (Abschnitt)                   | bestehend neu       |
|  | Mauer/Treppen          | Südlich Weyerermattstrasse                | 14 7                |
|  | Betonbelag             | nördlich Weyerermattstrasse               | 12 12               |
|  | Asphalt                | Total                                     | 26 20 (-23%)        |
|  | Miegel                 | nur öffentliche Parkfelder berücksichtigt |                     |
| <b>Vegetation</b>                      |                        |   |                     |
|  | Rasen                  |   |                     |
|  | Hecke geschnitten      |   |                     |

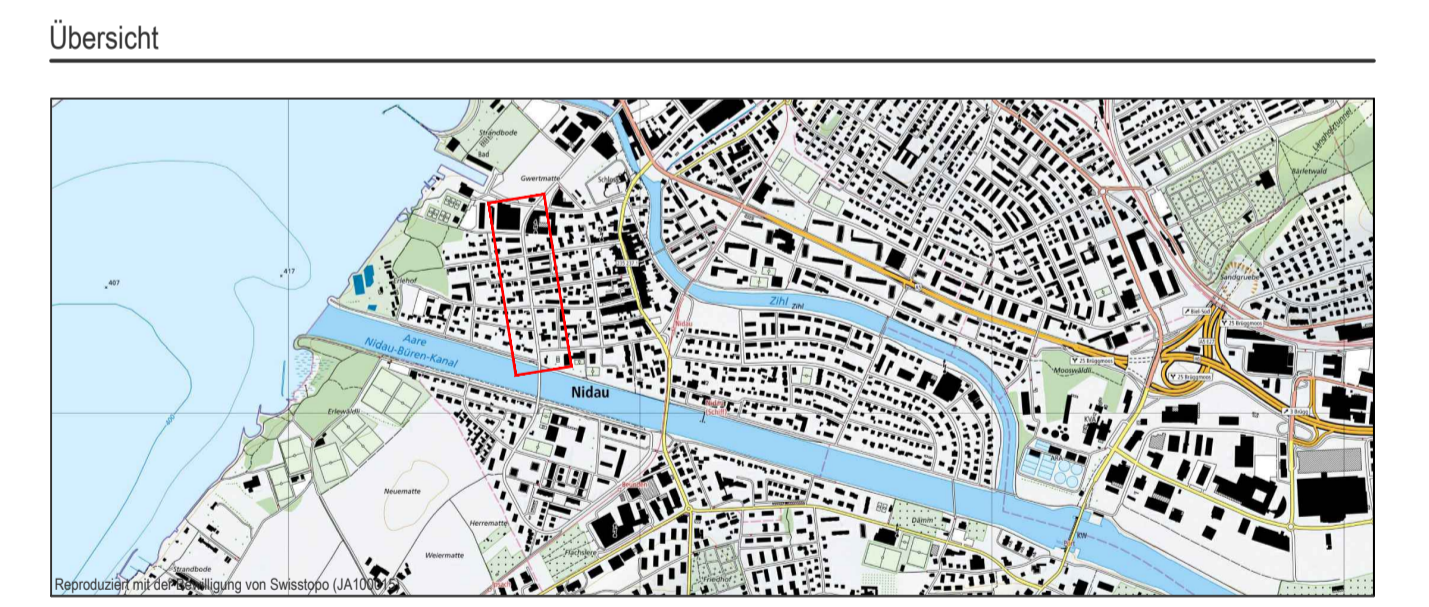


Projekt  
**Dr. Schneider-Strasse**

Projektstufe

Bestvariante

Titel  
**Situation 1:500 und Schnitte 1:100**



| Revision | Datum       | Beschreibung                               | Gez.   | Gepr.      | Gemeinde |
|----------|-------------|--|--------|------------|----------|
| -        | 09.07.2021  | Ausarbeiten Bestvariante                   | eral   | daga       |          |
| A        | 14.07.2021  | Ergänzungen eingearbeitet gem. Kontextplan | tima   | daga       |          |
| B        | 25.08.2021  | Bereinigung gemäss PL Sitzung              | daga   | daga       |          |
| C        | 11.01.2022  | Anpassung gemäss Rückmeldung Kontextplan   | tima   | daga       |          |
| D        | 05.09.2022  | Plananpassung nach Mitwirkung              | daga   | daga       |          |
| Plan Nr. | 2031_GP-01G |  | Format | 1180 x 445 |          |